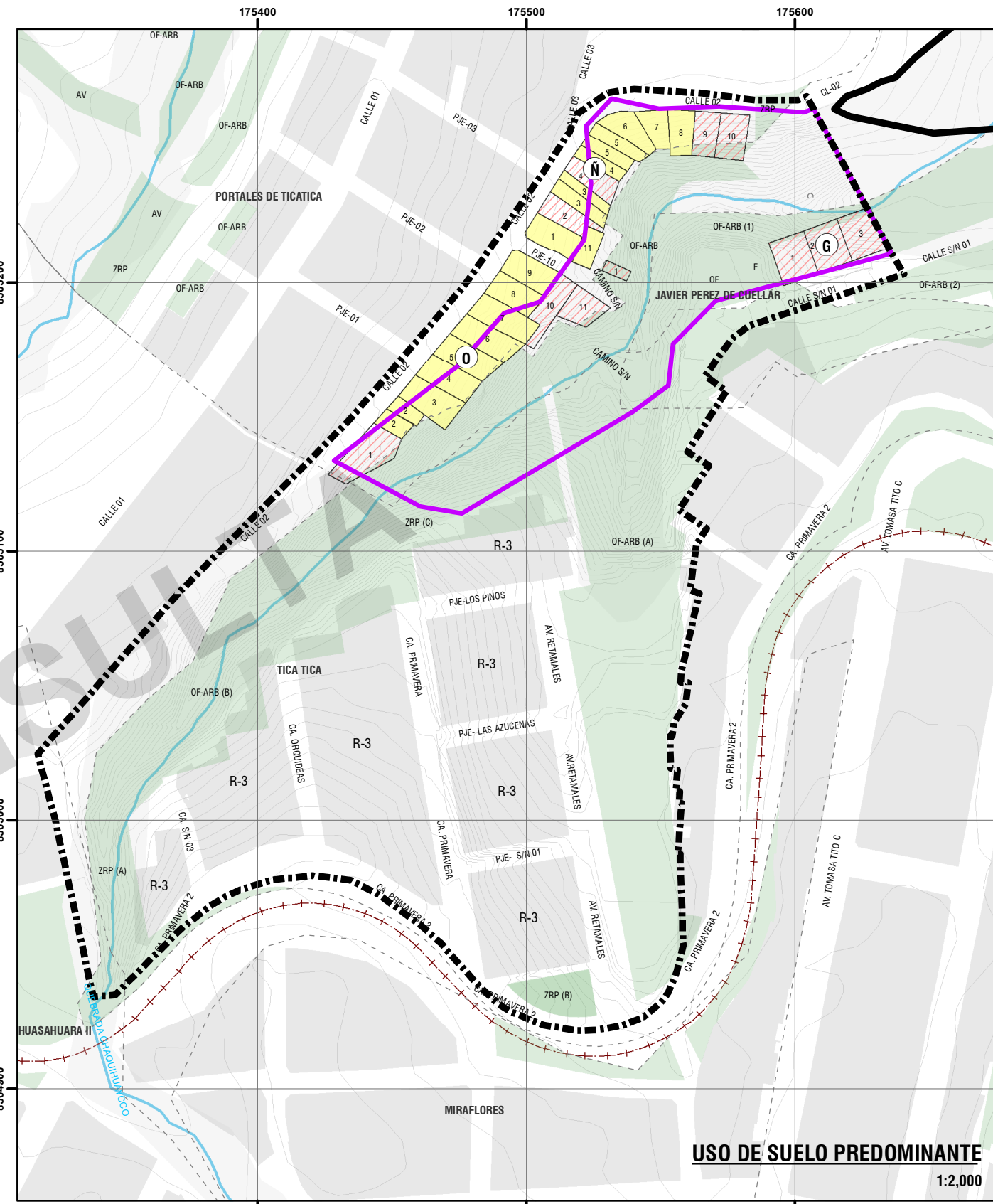
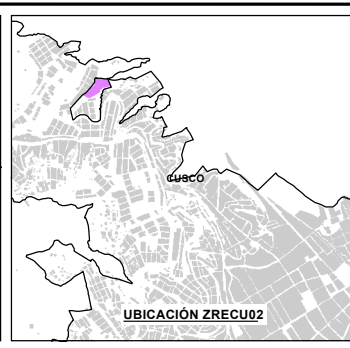
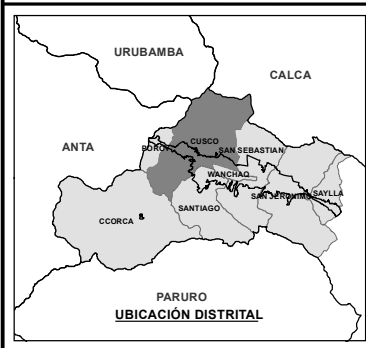


USO DE SUELO
1:2,000

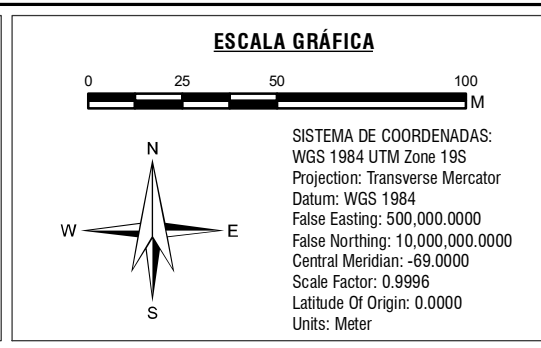


USO DE SUELO PREDOMINANTE
1:2,000



LEYENDA

| | | | | | |
|--|---------------------------------|--|------------------------------------|--|------------------------------|
| | ZONA DE REGLAMENTACION ESPECIAL | | USO DE SUELO RESIDENCIAL | | USO PREDOMINANTE RESIDENCIAL |
| | AMBITO DE ESTUDIO | | USO DE SUELO VIVIENDA COMERCIO | | USO PREDOMINANTE SIN USO |
| | AGRUPACIONES URBANAS | | USO DE SUELO SIN USO | | |
| | ZONA DE PROTECCION AMBIENTAL | | COBERTURA VEGETAL ARBOREA | | |
| | BORDE URBANO | | COBERTURA VEGETAL MATORRAL | | |
| | ÁREAS DE APORTE | | COBERTURA VEGETAL HERBAZAL | | |
| | RED HIDRICA | | COBERTURA VEGETAL PASTIZAL | | |
| | LÍNEA FÉRREA | | COBERTURA VEGETAL ESCASA COBERTURA | | |
| | CURVAS 5M | | | | |



| | | | | | |
|--|--|---|--|---|-----------------|
| | MUNICIPALIDAD PROVINCIAL DE CUSCO | | GERENCIA DE DESARROLLO URBANO Y RURAL | | |
| PLAN ESPECIFICO ZRECU02 | | | | | |
| PROYECTO: "MEJORAMIENTO Y RECUPERACIÓN DE LAS CONDICIONES DE HABITABILIDAD URBANA EN 41 ZONAS DE REGLAMENTACIÓN ESPECIAL DE LA PROVINCIA DE CUSCO" | | | | | |
| MAPA: USO DE SUELO - USO PREDOMINANTE | | | | | |
| AGROPACIONES: APV. LOS PORTALES DE TICA TICA, APV. JAVIER PEREZ DE CUELLAR, APV. TICATICA - QUEBRADA CHAQUIHUAYCCO | | | | | |
| FUENTE: - PM CUSCO - SGOTP - PM CUSCO - SGOTP - LEVANTAMIENTO TOPOGRAFICO 41 ZRE - FICHAS TÉCNICAS 41 ZRE - HABILITACIONES URBANAS | | UBICACIÓN: REGION : CUSCO PROVINCIA CUSCO DISTRITO : CUSCO | | ELABORADO POR: EQUIPO TECNICO PM41ZRE LOS LÍMITES DISTRITALES SON REFERENCIALES Ley N° 27795 (5ta Disposición Transitoria) | |
| | | ESCALA: 1:2,000 | | MAYO - 2022 | |
| | | | | | MD-FC 05 |